


Flächennutzungsplan 2020, 1. Änderung

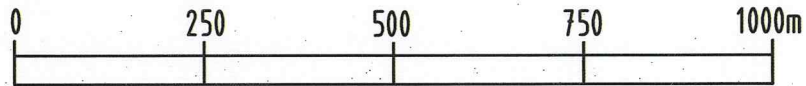
Kreis Ludwigsburg
 Verwaltungsgemeinschaft
 Vaihingen an der Enz, Oberriexingen, Eberdingen, Sersheim



M 1:10 000

Die Übereinstimmung mit dem Original-Flächennutzungsplan des Stadtplanungsamtes vom _____ beurkundet.

Vaihingen an der Enz, den
 Bürgermeisteramt

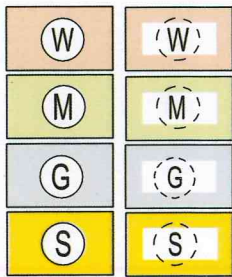


Aufgestellt:
 Stadtplanungsamt Vaihingen an der Enz, 05.11.2014/22.01.2015

Zeichenerklärung Auszug

Vorhanden

Geplant



Bauflächen (§ 5 (2) 1 BauGB und § 1 (1) BauNVO)

Wohnbauflächen

Gemischte Bauflächen

Gewerbliche Bauflächen

Sonderbauflächen

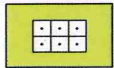
Zweckbestimmung gemäß Planeinschrieb: (z.B. Gartenhausgebiet, höherwertige Dienstleistungen, großflächiger Einzelhandel, etc.)

Gemeinbedarf (§ 5 (2) 2 BauGB)



Kindergarten

Grünflächen (§ 5 (2) 5 BauGB)




Dauerkleingärten

Fläche für Versorgungsanlagen, für die Abfallentsorgung und Abwasserbeseitigung, für Ablagerungen, sowie Hauptversorgungs- und Hauptwasserleitungen (§ 5 (2) 4 BauGB)



Biogasanlage

Landwirtschaft und Wald (§ 5 (2) 9 BauGB)



Fläche für Landwirtschaft

Sonstige Planzeichen



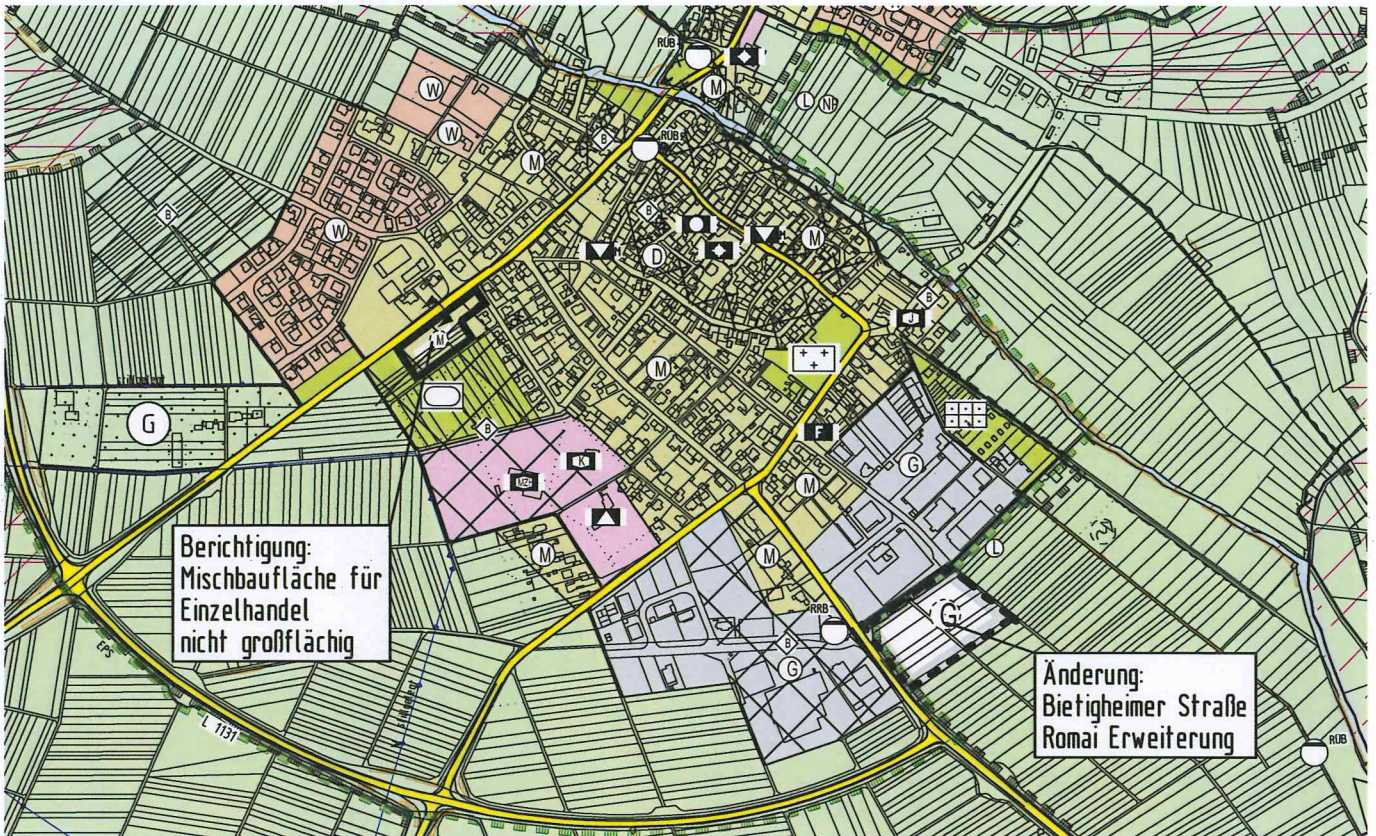
Geltungsbereiche 1. Änderung



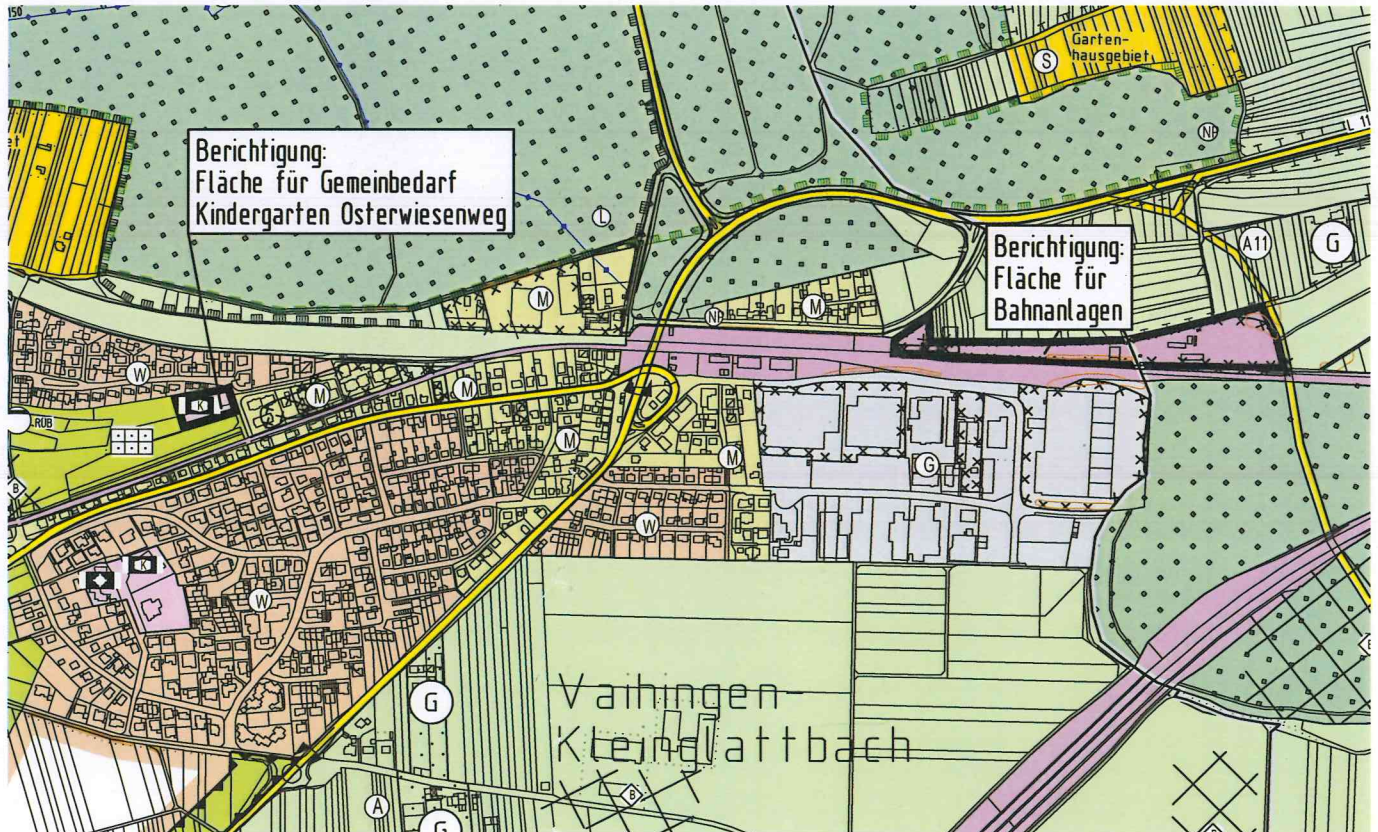
Geltungsbereiche Berichtigungen

FNP 2020, 1. Änderung

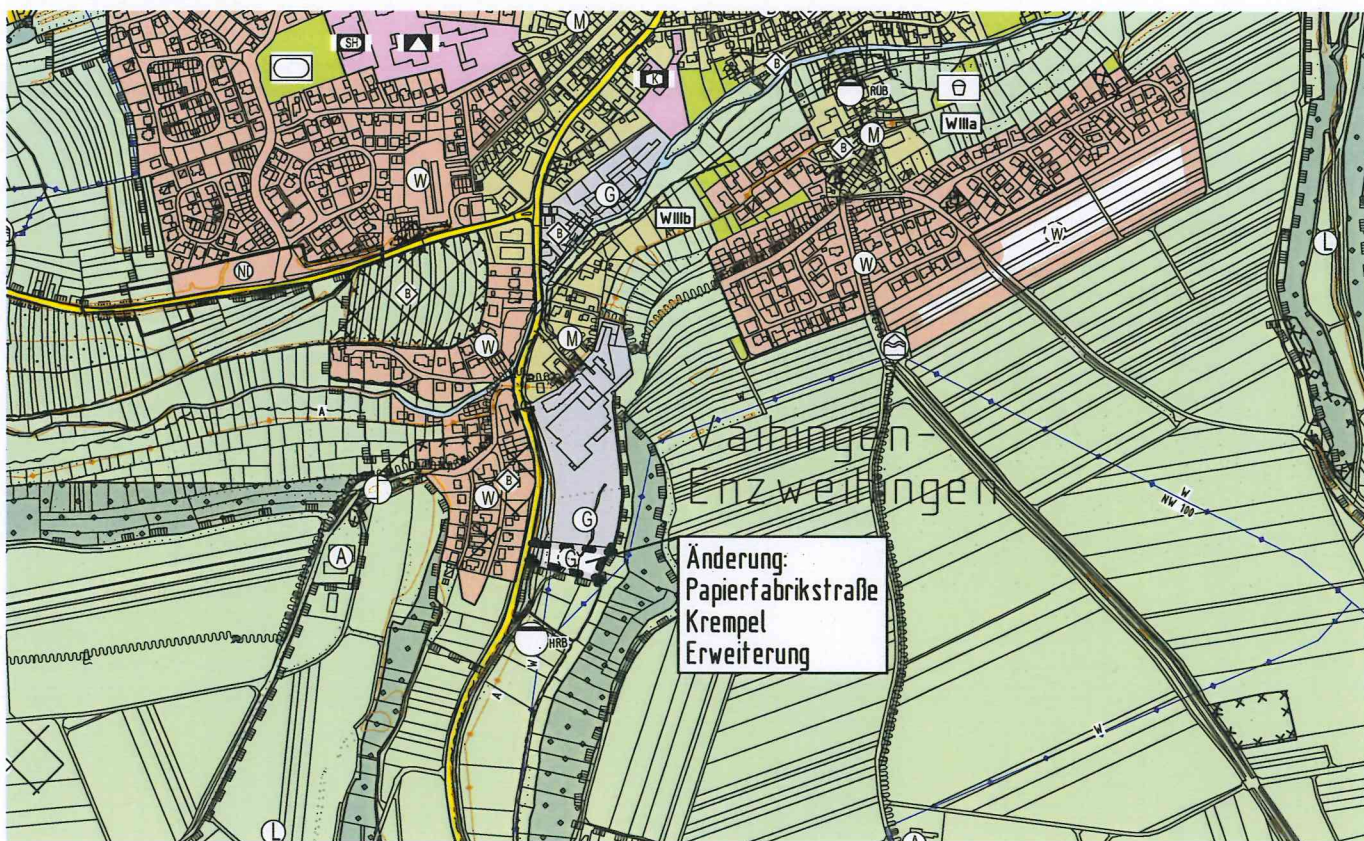
Vaihingen - Horrheim



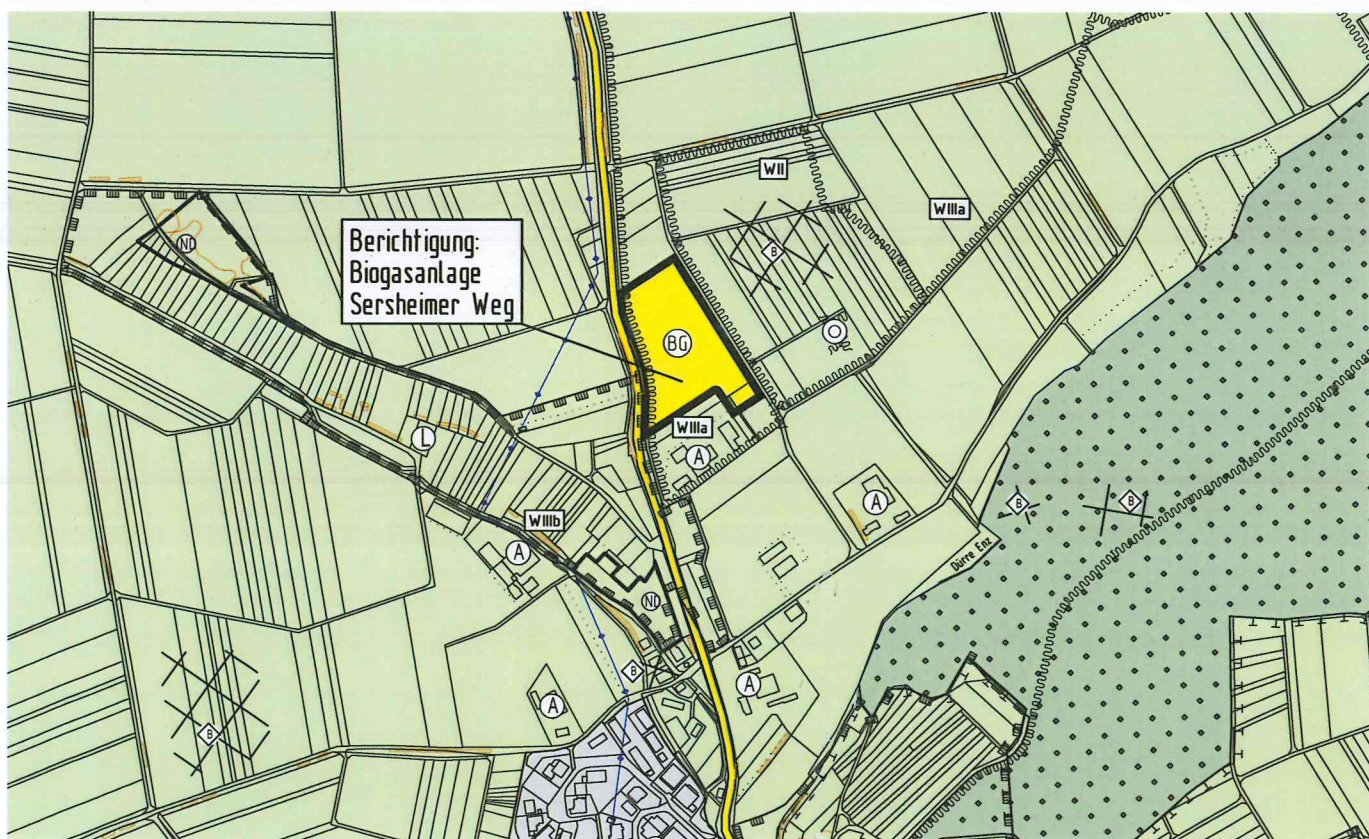
Vaihingen - Kleinglattbach



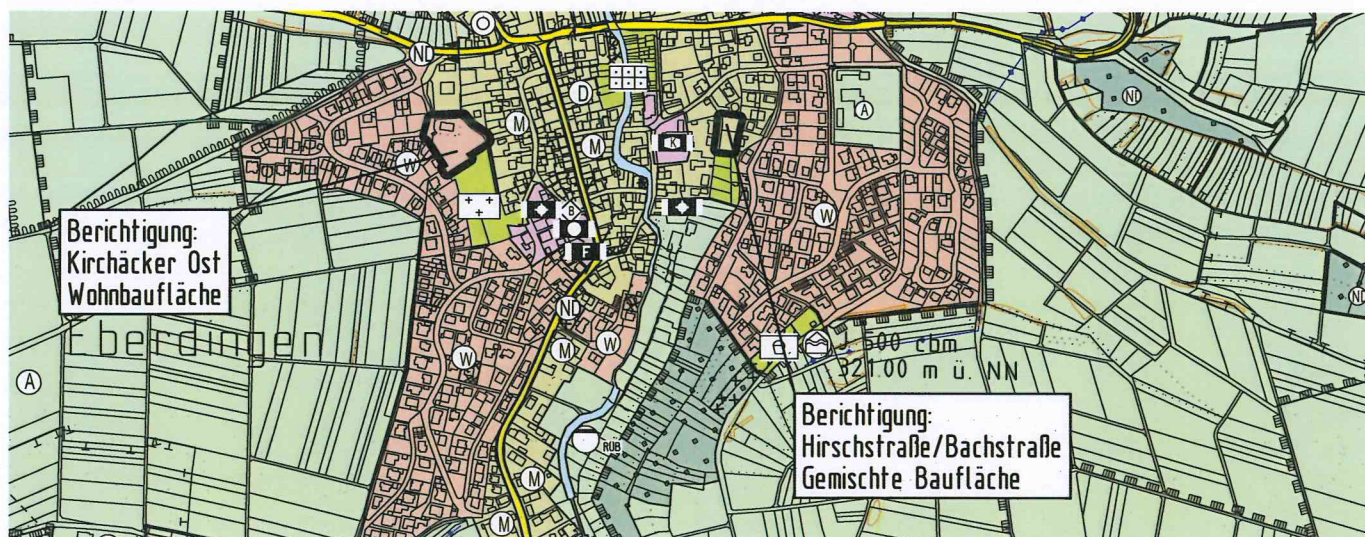
Vaihingen - Enzweihingen



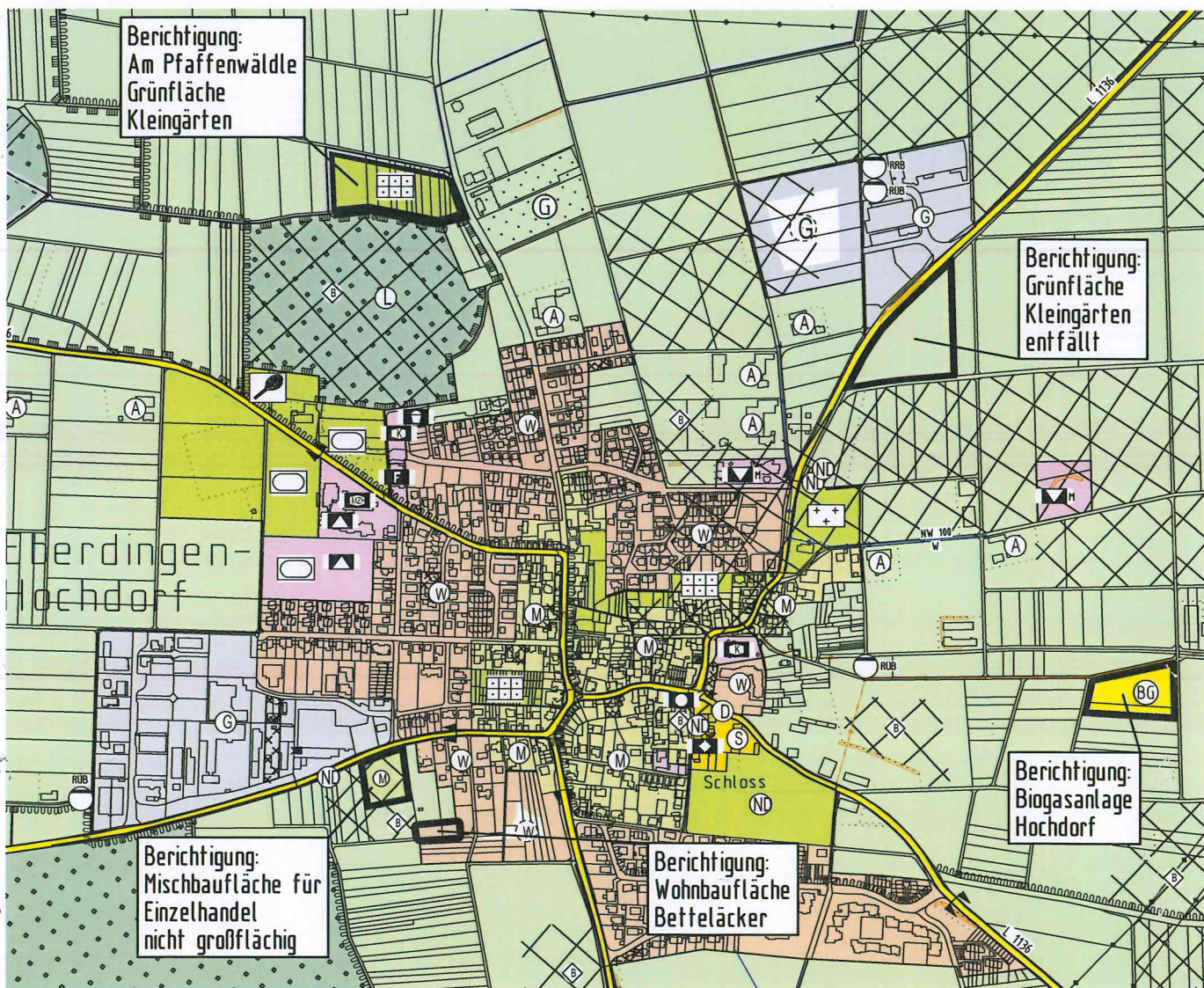
Oberriexingen



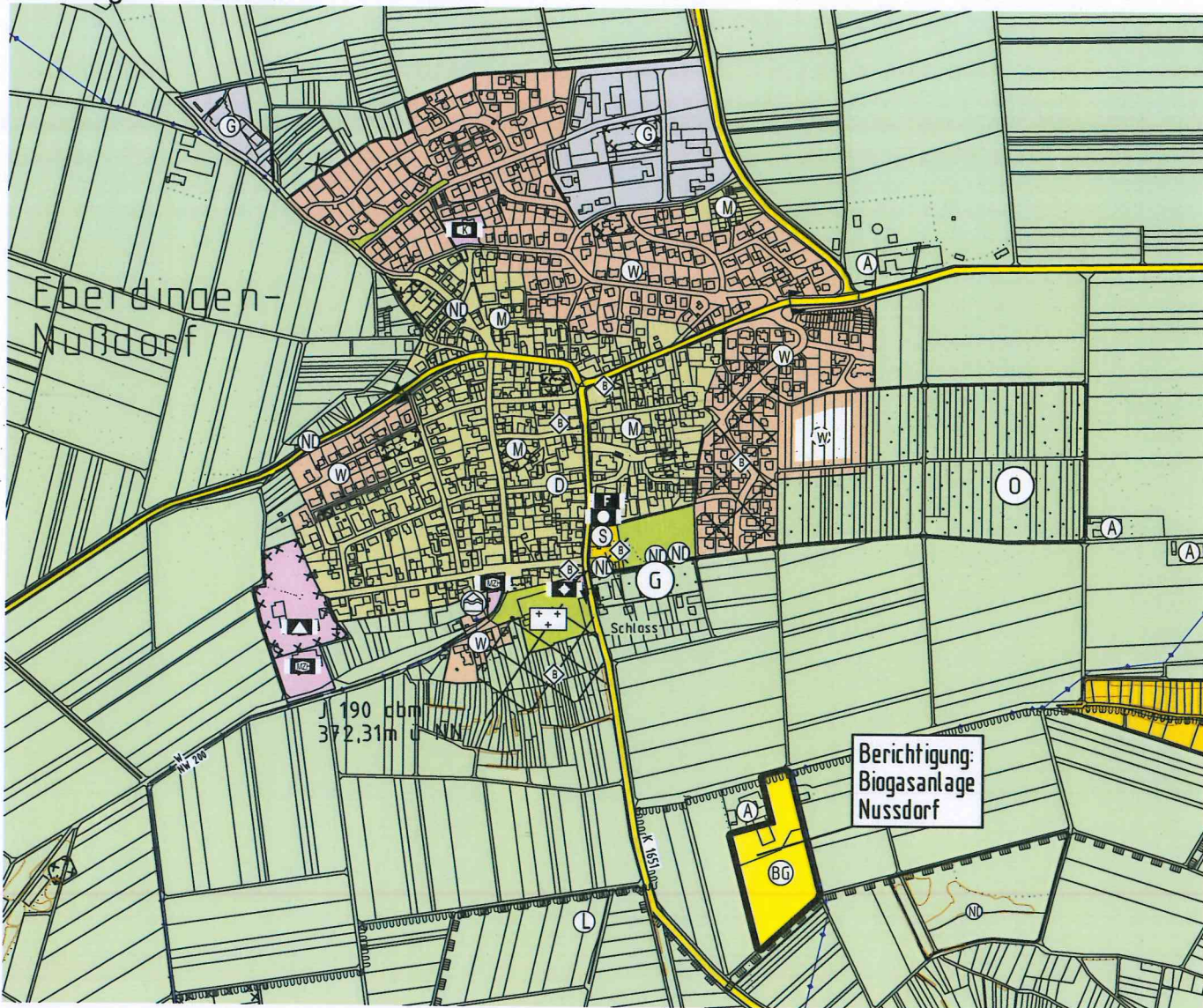
Eberdingen



Eberdingen - Hochdorf



Eberdingen – Nussdorf



Sersheim

