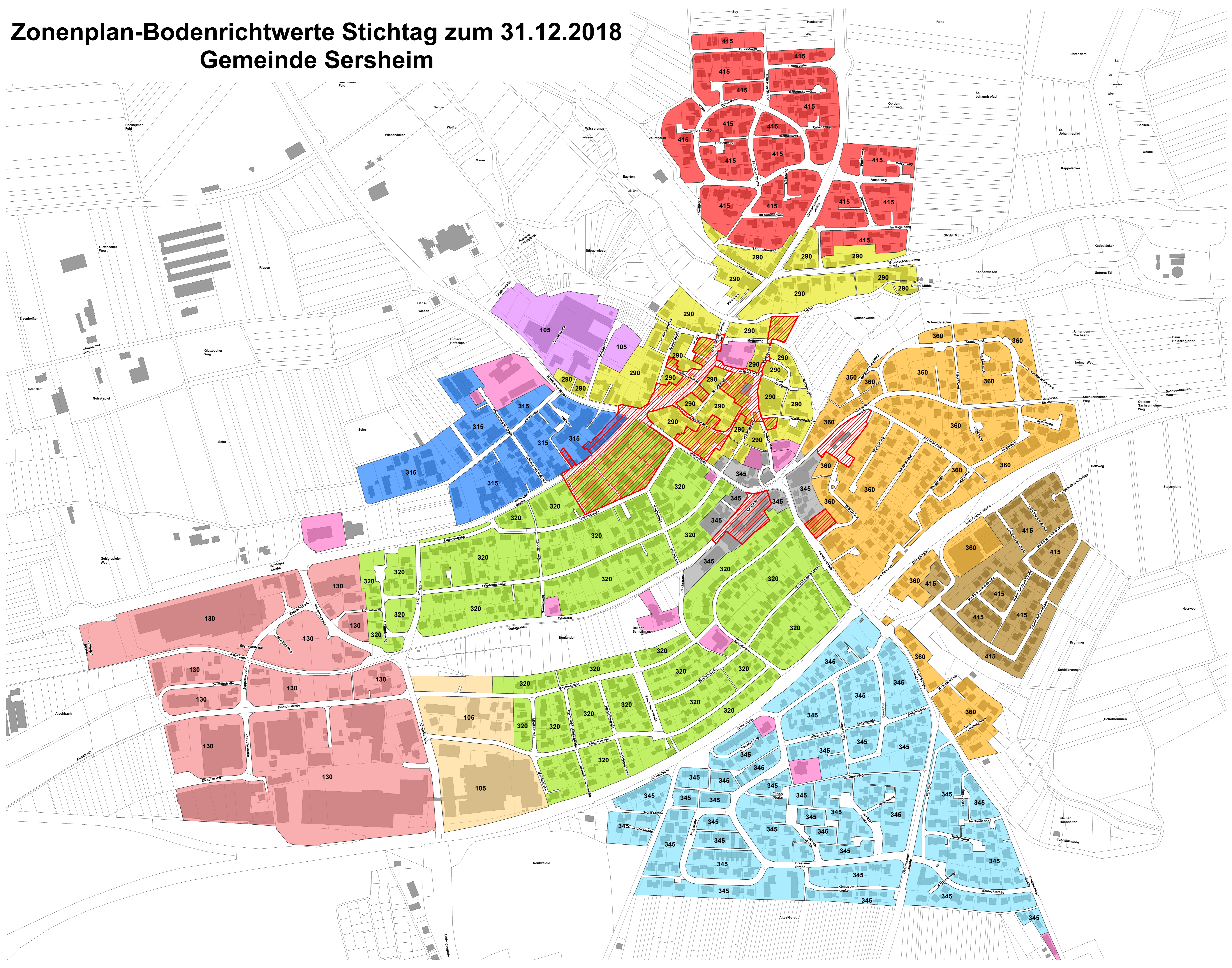







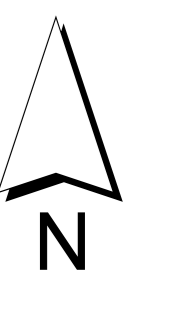


# Zonenplan-Bodenrichtwerte Stichtag zum 31.12.2018 Gemeinde Sersheim



## Legende

-  Sanierungsgebiet
-  Flurstück
-  Gebäude
- Zonenplan**
-  Zone 1401
-  Zone 1402
-  Zone 1403
-  Zone 1404
-  Zone 1404 (San.gebiet)
-  Zone 1406
-  Zone 1406 (San.gebiet)
-  Zone 1405
-  Zone 1405 (San.gebiet)
-  Zone 1102
-  Zone 1102 (San.gebiet)
-  Zone 1101
-  Zone 1101 (San.gebiet)
-  Zone 1201
-  Zone 1202
-  Zone 1203
-  Zone 1204
-  Baufäche für Gemeinbedarf



1:2.000

Beschreibung:  
Bodenrichtwert in EUR/m<sup>2</sup>  
Stichtag: 31.12.2018  
erstellt: LRA LB GIS-Kompetenzzentrum  
Datum: 14.05.2019  
© Geobasisdaten: Landesamt für Geoinformation  
und Landesentwicklung Baden-Württemberg  
Stand: März 2017