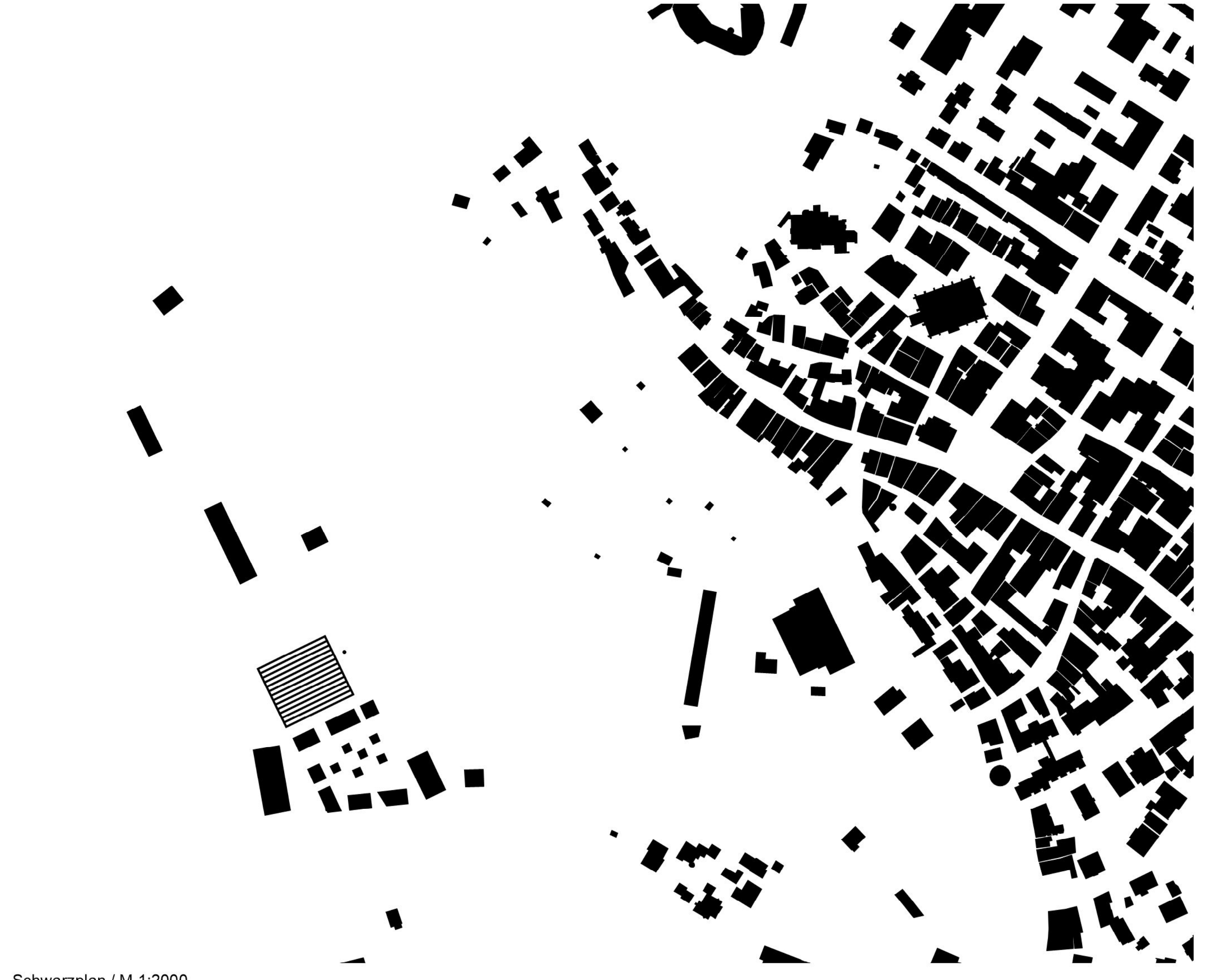
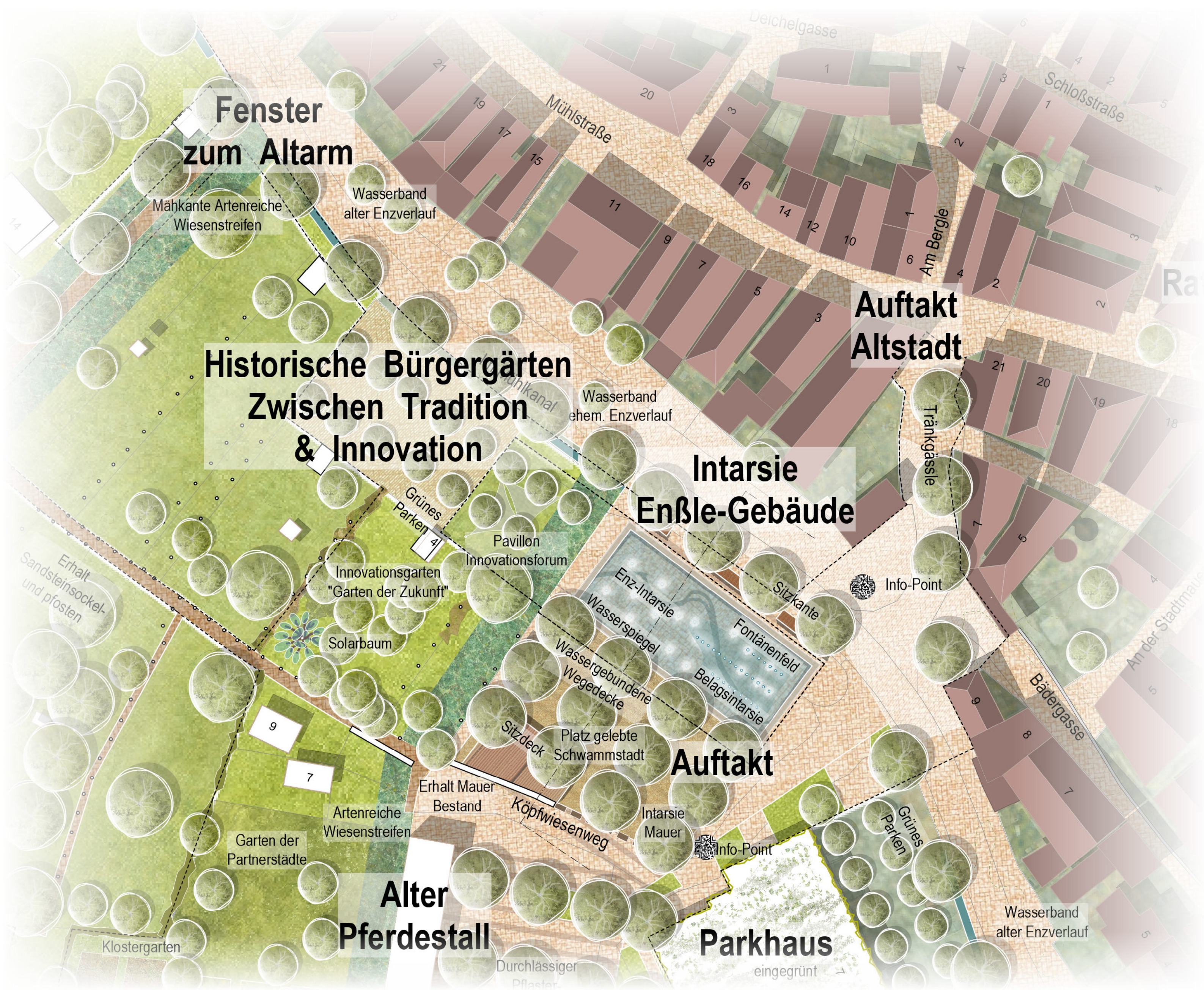




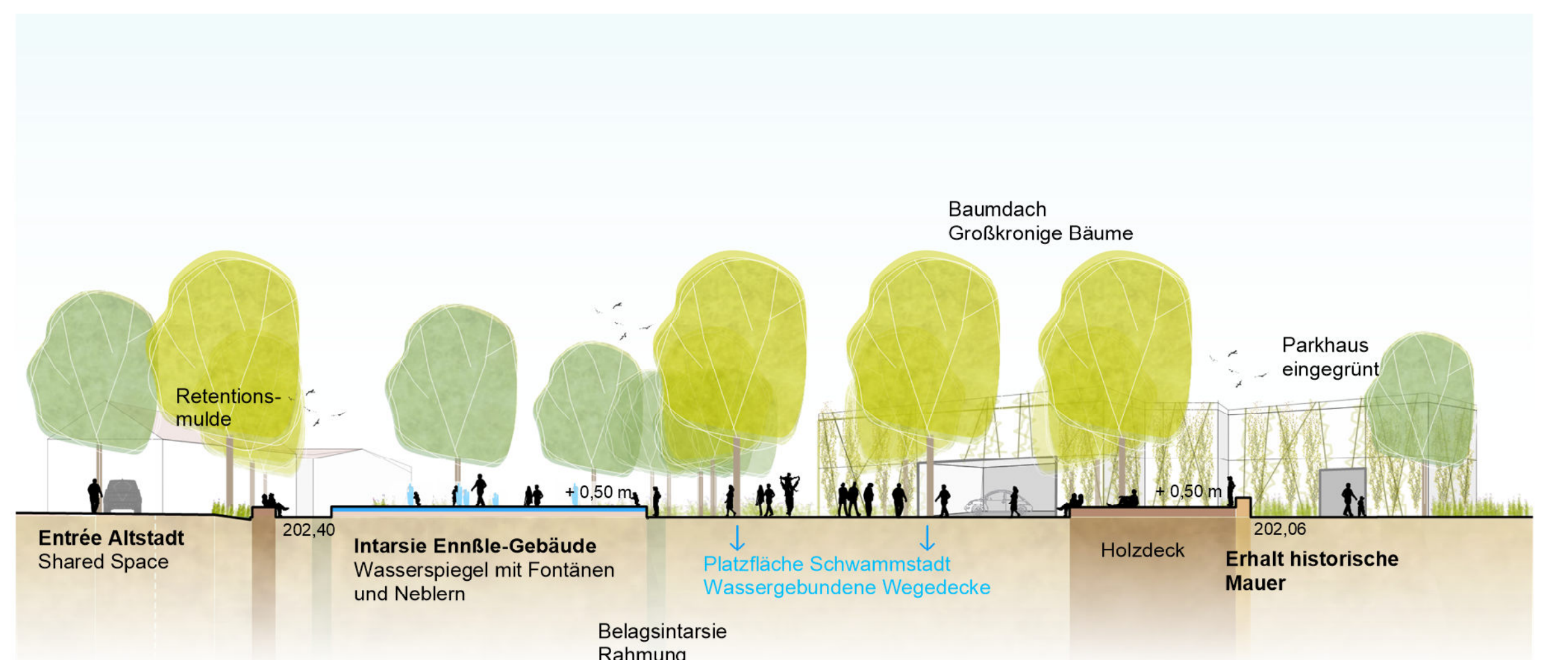
Visualisierung Standort Haecker-Areal



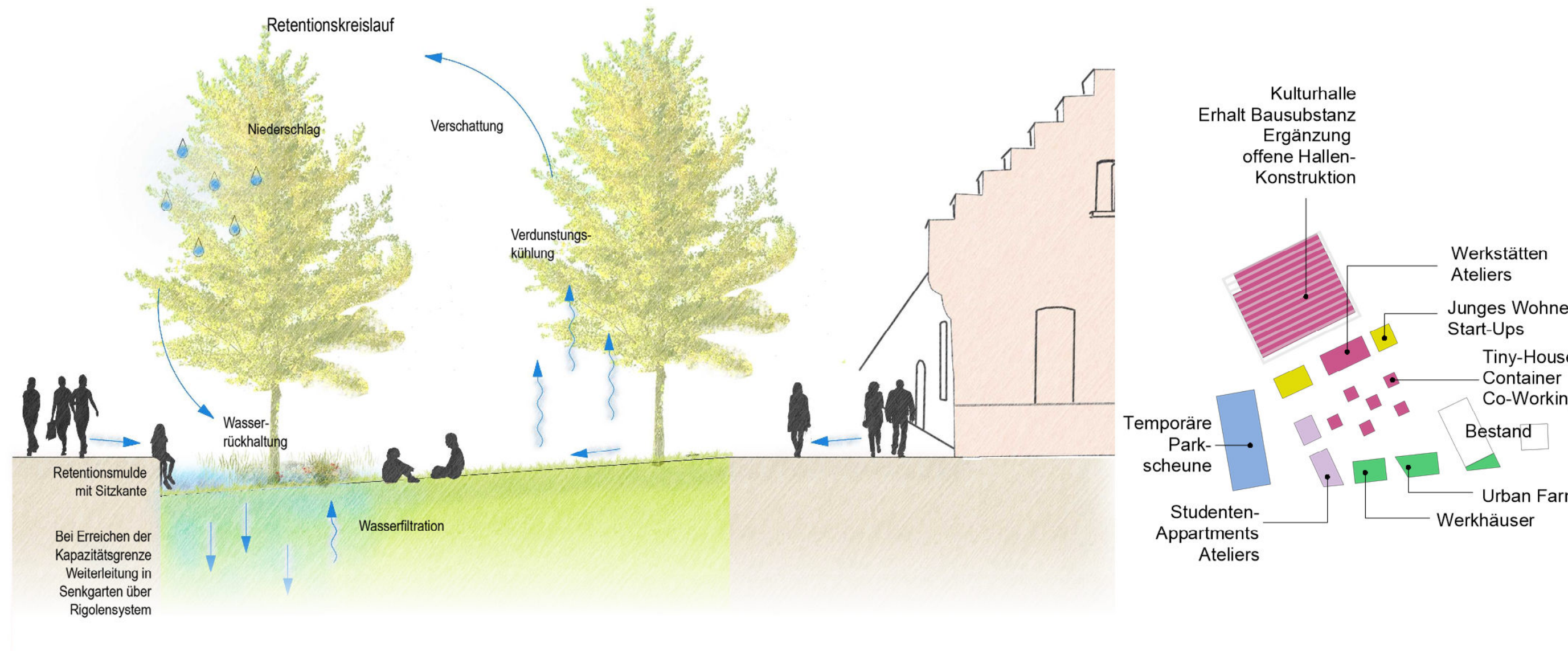
Schwarzplan / M 1:2000



Städtebaulicher Ideenteil Ennle-Areal / M 1:500

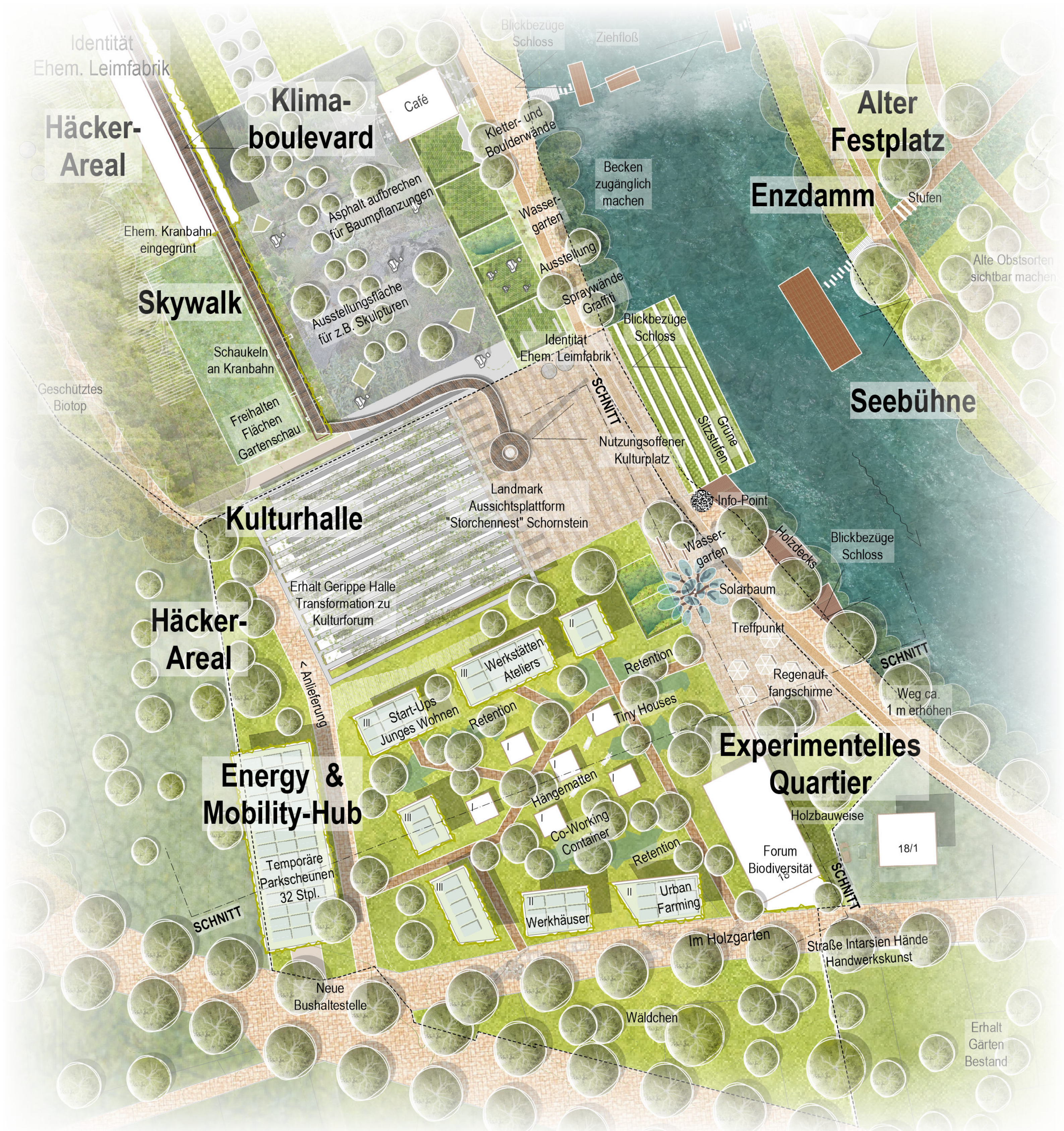


Schnitt Ehem. Ennle-Gebäude Richtung Intarsie und Parkhaus Bestand / M 1:250

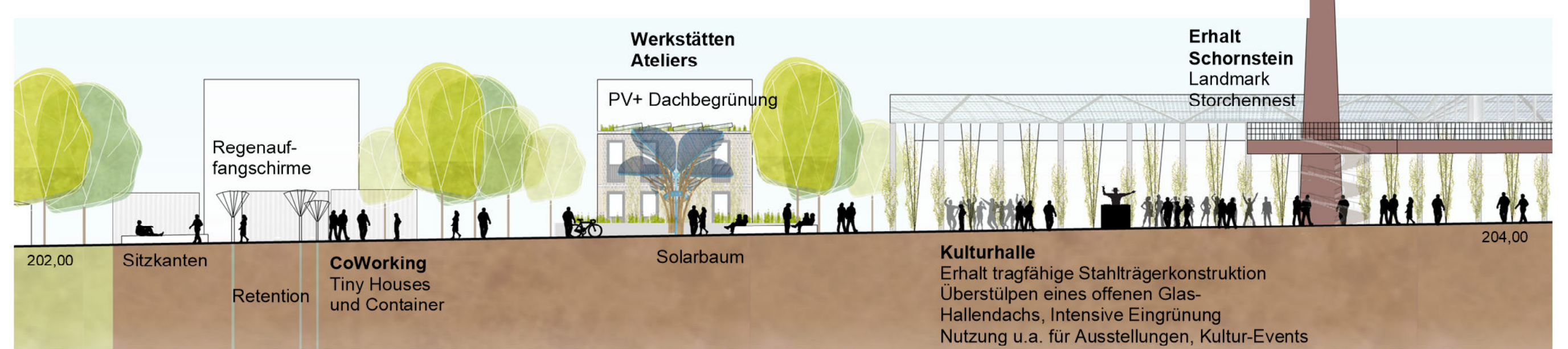


Schemaschnitt Schwammstadt und Retention Platz am Alten Pferdestall

Nutzungsschema Kreativ-Areal / o. M.



Städtebaulicher Ideenteil Haecker-Areal / M 1:500



Schnitt Haecker-Areal Richtung Kreativ-Quartier und Kulturhalle / M 1:250



Schemaaansicht Fassaden Kreativ-Areal / M 1:100



Materialkonzept