

Protokoll

Stadtöffentliche Informationsveranstaltung am 10. März 2020



Überblick

Teilnehmende:	ca. 250 Bürger*innen
Begrüßung / Einführung:	Oberbürgermeister Gerd Maisch Stadt Vaihingen an der Enz
Moderation / fachlicher Input:	Timo Buff, Thomas Sippel Bürogemeinschaft Sippel Buff
Ort:	Stadthalle Vaihingen an der Enz Heilbronner Straße 29 71665 Vaihingen an der Enz
Uhrzeit:	18:30 Uhr bis ca. 20:45 Uhr



Inhaltliche Gliederung / Ablauf


- Begrüßung und Einführung
- Überblick Leitbildprozess und „Eckdaten“
- Vorstellung Ergebnisse Haushaltsbefragung
- Ausblick und Schlusswort
- Einstieg in den Dialog
- Punkten auf den Luftbildern



Die Vortagsfolien können als separate Anlage zum Protokoll auf der Homepage der Stadt Vaihingen an der Enz unter <https://www.vaihingen.de/sixcms/media.php/138/Ergebnisse%20Haushaltsumfrage%20-%20Pr%20-%20E4sentation%20S-B%20f%20FCr%20VA200310%20-%20final%20-%20druckbar.pdf> angesehen und heruntergeladen werden.

Einstieg in den Dialog

Zum Einstieg in den Dialog und gleichermaßen als Grundlage für die nachfolgend anstehenden Perspektivwerkstätten mit den ausgelosten 140 Bürgerinnen und Bürgern, konnten die Anwesenden durch Setzen von Klebepunkten auf einem Luftbild eine Bewertung, bezogen auf fünf Handlungsfelder, abgeben. Je Handlungsfeld konnten die Anwesenden aus Ihrer Sicht jeweils drei rote Punkte für Schwächen bzw. Handlungserfordernisse und drei grüne Punkte für Stärken bzw. Potenziale vergeben. Die Anwesenden wurden gebeten je Stärke oder Schwäche einen Punkt zu vergeben.




**Aktiv werden –
Einstieg in die Dialog**

- 3 Schwächen / Handlungserfordernis je Handlungsfeld (→ 3x rote Punkte)
- 3 Stärken/ Potenziale je Handlungsfeld (→ 3x grüne Punkte)
- 1 Hier wohne ich. (→ 1 x blauer Punkt)

Leitbildprozess

Stadtöffentliche Informationsveranstaltung am 10.03.2020





Beteiligungsstruktur - Handlungsfelder

Siedlungsstruktur und Wohnen
Entwicklungspotentiale (Innen- und Außenentwicklung), Siedlungsstruktur, Stadtbild / Ortsmitten (alte Ortskerne, historische Gebäude, Identität), Innerörtliche Freiflächen (Plätze, Straßenraum, Parks), Wohnumfeld/-quartiere Wohnformen/-angebote, ...

Arbeiten und Wirtschaft
Einkaufsmöglichkeiten, Nahversorgung, Büro- und Dienstleistungen, Gewerbegebiete / Handwerk, Land- und Forstwirtschaft / Weinbau. Arbeitsplatzangebote im Stadtgebiet, digitale Infrastruktur, ...

Miteinander und soziale Infrastruktur
Sozialer Zusammenhalt / Teilhabe, Bürgerschaftliches Engagement und Partizipation, Vereine und Kirchen/Glaubensgemeinschaften, Treffpunkte (u.a. Jugendhäuser, Seniorennachmittag), Kinderbetreuung, Bildungsangebote (u.a. Grundschule, Weiterführende Schulen, Erwachsenenbildung), Gesundheitsversorgung, Betreuungs- und Hilfsangebote, ...

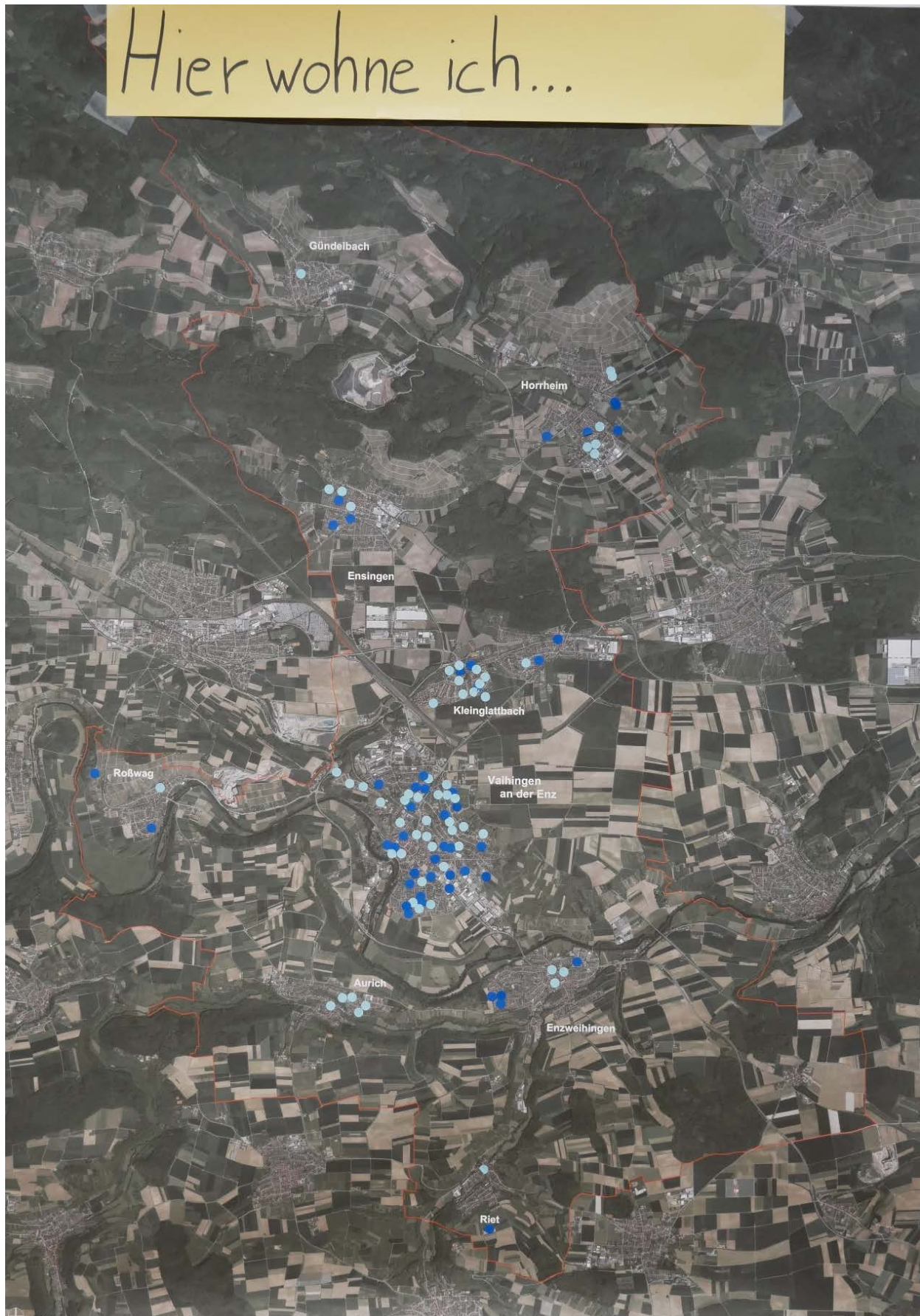
Erholen und Umwelt
Kultur- und Freizeitangebote / Veranstaltungen, Sportangebote, Gastronomie und Übernachtung, Klima- und Ressourcenschutz und Ver-/Entsorgung, Energieerzeugung / Erneuerbare Energien, Ökologie / Natur- und Landschaftsschutz, Emissionen, ...

Mobilität und Vernetzung
Fuß- und Radwegenetz, Verkehrs- und Radinfrastruktur, Verkehrssicherheit und Barrierefreiheit, Öffentlicher Personennahverkehr und Bahn, Motorisierter Individualverkehr (Pkw, Parkierung, Schwerlast- und Lieferverkehr), Alternative Mobilitätskonzepte, ...


Leitbildprozess

Stadtöffentliche Informationsveranstaltung am 10.03.2020


Hier wohne ich




Handlungsfeld Siedlungsstruktur und Wohnen



Handlungsfeld Arbeiten und Wirtschaft



Handlungsfeld Miteinander und soziale Infrastruktur



Handlungsfeld Erholen und Umwelt



Handlungsfeld Mobilität und Vernetzung

