







Zeichenerklärung:

-  best. Gleis
-  best. Gleis Abbruch
-  gepl. Radweg
-  Vorfahrt gewähren!
-  Vorfahrtstraße
-  Sonderweg Radfahrer

schwarz ingenieure
 STADTPLANUNG
 VERKEHRSPLANUNG
 SOZIALINGENIEURWESEN
 INGENIEURVERMESSUNG
 Kriemhildstraße 10, 71665 Vaihingen a.d. Enz, Postfach 1350, 71656 Vaihingen a.d. Enz
 Tel.: (07142) 2884-14-0, Fax: (07142) 2884-16-21, E-Mail: info@schwarzingenieure.de

Leistungsphase nach HOAI		Projektnummer:
<input type="checkbox"/> 2. Vorplanung	<input type="checkbox"/> 4. Genehmigungsplanung	P15030
<input checked="" type="checkbox"/> 3. Entwurfsplanung	<input type="checkbox"/> 5. Ausführungsplanung	Datum: Bearbeiter
Geführt: Vaihingen an der Enz, den 15.02.2016		13.05.2016 / Hl, Ro
1. Entwurfsplanung		
2.		
3.		
4.		
5.		

DIE GROSSE KREISSTADT
VAIHINGEN AN DER ENZ
 STADTPLANUNGSAMT
 FRIEDRICH-KRAUT-STRASSE 40
 71665 VAIHINGEN AN DER ENZ

Bahnradweg von ehemaliger WEG-Haltestelle Bahnhof bis Kehlstraße
Lageplan Teil 3
 Bearbeiter: Hl, Ro
 Maßstab: 1:1000

Bearbeitungsvermerke:
 Geobildet: © Landsgemeinschaft für Geoinformation und Landentwicklung Baden-Württemberg, www.lgl.bw.de
 N:\0000\PROJEKTE\10515\15030 Vaihingen-Radweg-WEG-Trasse\05-GAI\Aut-CAD\P15030.dwg