









Anbindung  
Leinfelder Weg

Wegewechsel  
Leinfelder Weg /  
Planckstraße



Zeichenerklärung:

-  best. Gleis
-  best. Gleis Abbruch
-  gepl. Radweg
-  Vorfahrt gewähren!
-  Vorfahrtstraße
-  Sonderweg Radfahrer

**schwarz ingenieure** STADTPLANUNG VERKEHRSPLANUNG SOZIALINGENIEURWESEN INGENIEURVERMESSUNG  
 Franksstr. 38, 71665 Vaihingen a.d. Enz, Postfach 1350, 71656 Vaihingen a.d. Enz  
 Tel.: (07142) 28841-0 Fax: (07142) 28841-20 E-Mail: info@schwarzingenieure.de

Kreis LUDWIGSBURG, Stadt VAIHINGEN A. D. ENZ, Gemarkung VAIHINGEN A. D. ENZ

Leistungsphase nach HOAI  
 2. Vorplanung  4. Genehmigungsplanung  
 3. Entwurfsplanung  5. Ausführungsplanung

Projektname: **P15030**  
 Datum: 13.05.2016 / Hl. Ro.  
 Gelegn: Vaihingen an der Enz, den 15.02.2016

Gezeichnet:  
 1. Entwurfsplanung  
 2.  
 3.  
 4.  
 5.

Maßstab: 1:1000

**DIE GROSSE KREISSTADT VAIHINGEN AN DER ENZ**  
 STADTPLANUNGSAMT  
 FRIEDRICH-KRAUT-STRASSE 40  
 71665 VAIHINGEN AN DER ENZ

Bahnradweg von ehemaliger WEG-Haltestelle Bahnhof bis Kehlstraße  
 Antragsnummer: **2.4**  
 Bearbeiter: Hl./Ro.  
 Maßstab: **1:1000**

Lageplan Teil 4  
 Bearbeitungsvermerke:

Geobildnisse © Landgericht für Geoinformation und Landentwicklung Baden-Württemberg, www.lgl.bw.lde  
 N:\00ten\PROJEKTE\1051\P15030 Vaihingen Radweg WEG-Trasse\45-GAI\AutoCAD\P15030.dwg