






Detailplan 10.7.02  
An der Bahnschranke

Detailplan 10.7.03  
Osterwiesenweg Ost

Detailplan 10.7.04  
Osterwiesenweg West

Detailplan 10.7.05  
Weinbergweg

**Zeichenerklärung:**

-  best. Gleis
-  best. Gleis Abbruch
-  gepl. Radweg

**schwarz ingenieure**  
STADTPLANUNG  
VERKEHRSPLANUNG  
SOZIALINGENIEURWESEN  
INGENIEURVERMESSUNG  
Königs-LUDWIGSBRG, Stadt VAIHINGEN A. D. ENZ  
Frankstr. 38, 71665 Vaihingen a.d. Enz, Postfach 1350, 71656 Vaihingen a.d. Enz  
Tel.: (07142) 2804-1140, Fax: (07142) 2804-15-23, E-Mail: info@schwarzingenieure.de

|   |   |                     |
|---|---|---------------------|
| Leistungsphase nach HOAI                          |   | Projektnummer:      |
| <input checked="" type="checkbox"/> 2. Vorplanung | <input type="checkbox"/> 4. Genehmigungsplanung | <b>P21016</b>       |
| <input type="checkbox"/> 3. Entwurfsplanung       | <input type="checkbox"/> 5. Ausführungsplanung  | Datum / Bearbeiter: |
| Geknüpft: Vaihingen an der Enz, den 30.08.2021    |   |                     |
| 1. Geändert                                       |   |                     |
| 2. -  |   |                     |
| 3. -  |   |                     |
| 4. -  |   |                     |
| 5. -  |   |                     |



**DIE GROSSE KREISSTADT VAIHINGEN AN DER ENZ**  
STADTPLANUNGSAMT  
FRIEDRICH-KRAUT-STRASSE 40  
71665 VAIHINGEN AN DER ENZ

Verlängerung Bahnradweg von der Industriest. Kleingartlach bis ehemaliger WEG-Haltestelle DB-Bahnhof und von der Kehltr. bis Vaihinger Str. Enzweihingen

**10.3.2**

**Lageplan**  
Bearbeitungsnummer:

Messstab: **1:1000**