






Detailplan 10.7.14
FW 2448/3 - 2426



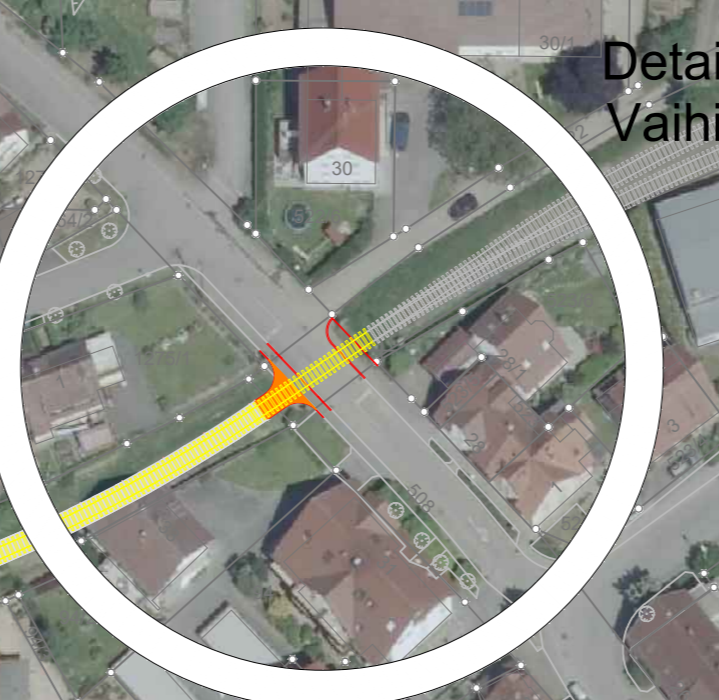
Zeichenerklärung:

-  best. Gleis
-  best. Gleis Abbruch
-  gepl. Radweg

Detailplan 10.7.15
Querung Schwieberdinger Straße



Detailplan 10.7.16
Vaihinger Straße



schwarz ingenieure
STADTPLANUNG VERKEHRSPLANUNG
SOZIALINGENIEURWESEN
INGENIEURVERMESSUNG


König-Ludwigsburg, Stadt VAIHINGEN A.D. ENZ

Leistungsphase nach HOAI
 2. Vorplanung 4. Genehmigungsplanung
 3. Entwurfsplanung 5. Ausführungsplanung

Geliefert: Vaihingen an der Enz, den 30.08.2021

1.	Geliefert	Datum / Bearbeiter
2.		
3.		
4.		
5.		

100 0 10 20 30 40 50 60 70 80 90 100 M 1:1000

 **DIE GROSSE KREISSTADT
VAIHINGEN AN DER ENZ**
STADTPLANUNGSAMT
FRIEDRICH-KRAUT-STRASSE 40
71665 VAIHINGEN AN DER ENZ

Verlängerung Bahnradweg von der
Industriestr. Kleingartlach bis ehemaliger
WEG-Haltestelle DB-Bahnhof und von der
Kehlstr. bis Vaihinger Str. Enzweihingen

10.3.5

Lageplan
Bearbeitungsvermerke:

M 1:1000